

DESCARGA DE METADATOS

DESCARGA DE METADATOS

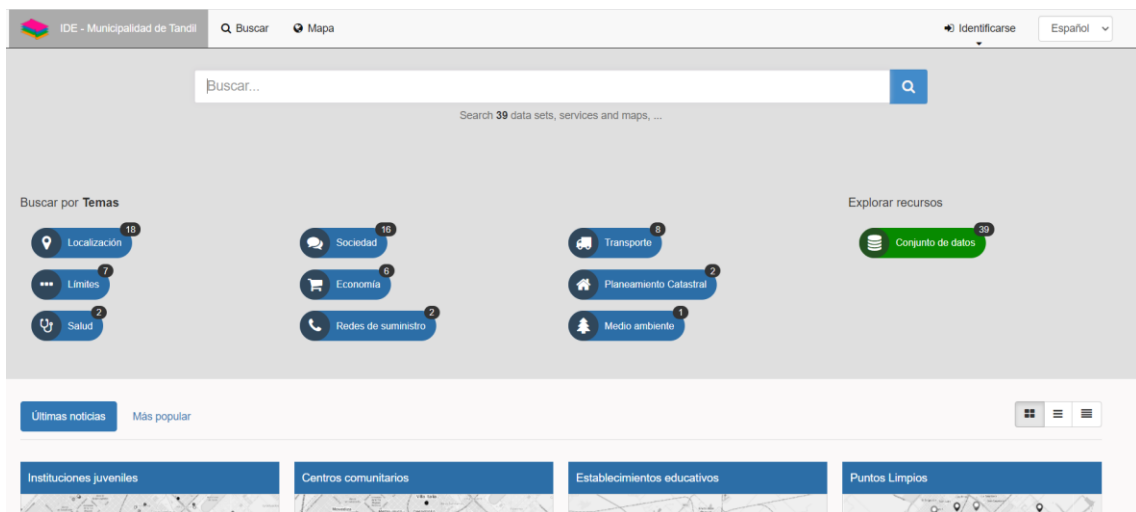
“Los **metadatos**, literalmente «sobre datos», son datos que describen otros datos. Los metadatos consisten en un conjunto de atributos necesarios para describir y documentar un recurso en particular (datos o servicios). Su fin principal es asegurar, para el usuario interesado en un recurso, la documentación mínima indispensable para juzgar al recurso, su confiabilidad práctica y alcance, su grado de actualización y las responsabilidades involucradas en su creación, entre innumerables atributos posibles.”

Glosario IDERA, 2017

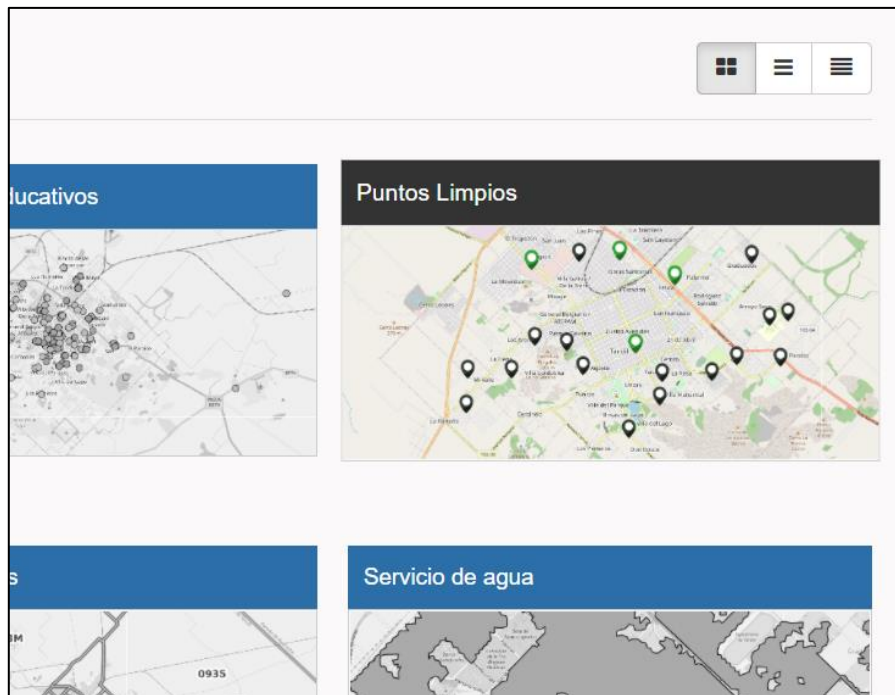
La Infraestructura de Datos Espaciales del Municipio de Tandil dispone de un Catálogo de Metadatos a través de Geonetwork. Bajo esta interfaz web es posible consultar y descargar los metadatos de las capas que están disponibles en el visualizador.

Para descargar metadatos:

1. Acceder a la interfaz web de Geonetwork a través de la página principal, haciendo click a la tarjeta “Catálogo de metadatos”.



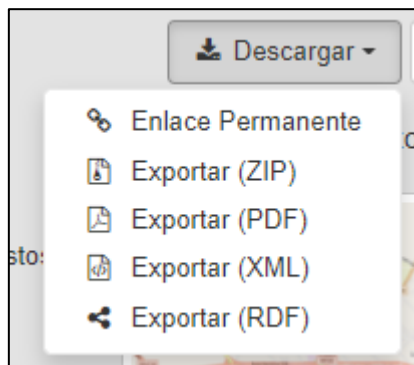
2. El catálogo se encuentra organizado en TEMAS, que permiten su búsqueda de manera sencilla e intuitiva. Además, es posible consultar las capas disponibles una a una. Para este ejemplo, accederemos a la capa “Puntos limpios” haciendo click sobre la previsualización.



3. Una vez dentro, el usuario va a encontrar a) una descripción de la capa de datos que se está consultando, b) una previsualización de los datos espaciales sobre un mapa, c) la posibilidad de ver los datos en un mapa a modo de visualizador, d) la opción de realizar la descarga de la capa de datos y principalmente e) la descarga de metadatos.

The screenshot shows the metadata page for the 'Puntos Limpios' layer. On the left, a red letter 'a' points to the layer title. Below it is a list of materials accepted at clean points, such as plastic bottles, paper, and glass. A green 'Terminado' button is visible. On the right, a red letter 'b' points to a map preview showing the spatial distribution of clean points. At the top right, a red letter 'e' points to the 'Descargar' (Download) button. Below the map, there are sections for 'Descargas y enlaces' (Downloads and links) and 'Sin calificaciones' (No ratings). In the 'Descargas y enlaces' section, a red letter 'c' points to the 'Añadir al mapa' (Add to map) button, and a red letter 'd' points to the 'Descargar' (Download) button. The 'Sin calificaciones' section includes a star icon, a 'See all feedback' button, and an 'Añadir tu evaluación' (Add your evaluation) button. Below this, there are options for 'Extensión espacial' (Spatial extent) and 'Proporcionado por' (Provided by).

Estos metadatos se encuentran disponibles como un enlace al *Catalogue Service for the Web*, y descargables como un archivo .zip o en formatos PDF, XML y RDF.



4. En la sección de “Acerca de este recurso” se puede visualizar en forma de tabla cada uno de los descriptores de metadatos con su valor asociado, y el botón de descarga directa en formato XML.

Acerca de este recurso

Categorías: Medio ambiente, Localización, Sociedad

Other keywords: puntos limpios, ambiente, reciclado

Idioma: Español

Contacto para el recurso: Municipio de Tandil
Publicador: Dirección de Estadística Local
Origen: Dirección de Medio Ambiente

Estado: Terminado

Technical information

Frecuencia de Actualización: Irregularmente

Tipo de Representación: Vector

Escala: 5000

Sistema de Referencia de Coordenadas: WGS 1984

Estirpe: No

Información del metadato

Descargar metadato

Contacto: Municipio de Tandil
Publicador: Dirección de Estadística Local